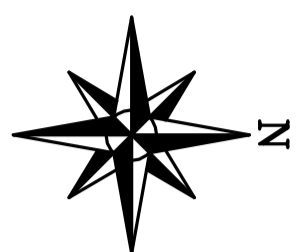


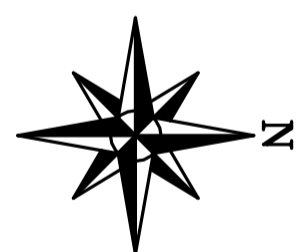
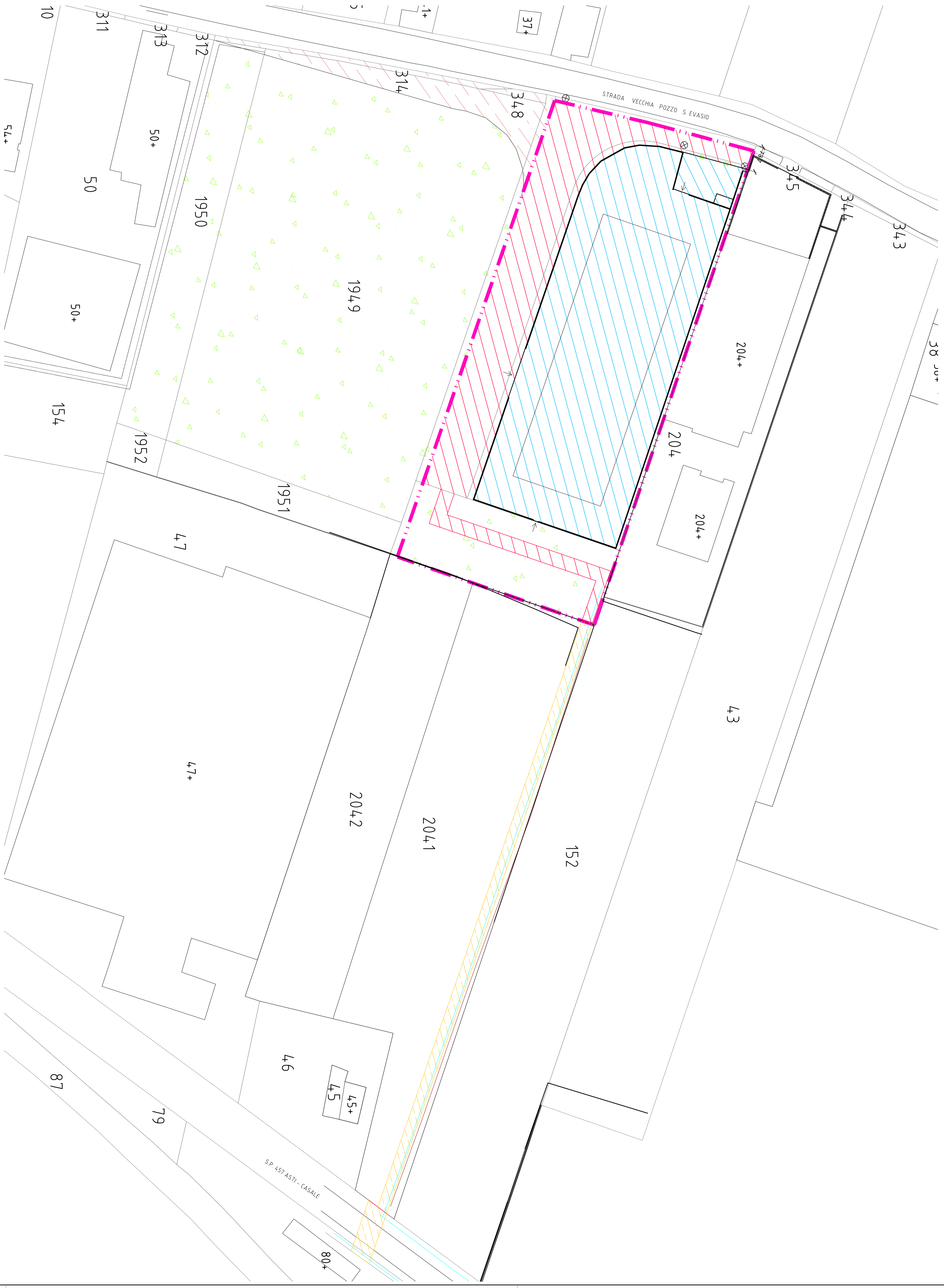


CITTÀ DI CASALE MONFERRATO  
-CONCENTRICO-  
SCALA 1:5000



### LEGENDA


	PERIMETRO DEL P.E.C. "AREA PRODUTTIVA" IN STRADA VECCHIA POZZO S. EVASIO
	SUPERFICIE TERRITORIALE DEL P.E.C. "AREA PRODUTTIVA"



MAPPA CATASTALE  
- FOGLIO 68 (ESTRATTO) -  
SCALA 1:500

### LEGENDA

	PERIMETRO AMBITO DEL P.E.C. "AREA PRODUTTIVA" IN STRADA VECCHIA POZZO S. EVASIO
	AREE DA URBANIZZAZIONE POSTE ALL'INTERNO DEL PERIMETRO DI P.E.C.
	AREA IN CORSO DI NUOVA ESPERIMENTAZIONE
	AREE FUORI AMBITO COMUNALE SOGGETTO A INTERVENTO
	AREE FUORI AMBITO DESTINATE ALL'IMPLEMENTO DELLA VIABILITA'
	AREE SERVIZI INTERNE O ESTERNE ALL'AMBITO



SETTORE GESTIONE URBANA E TERRITORIALE  
DI VIABILITA' E VIABILITA' URBANA

### PROGETTO ESECUTIVO

E.A. 2012 - "OPERE DI URBANIZZAZIONE P.E.C.  
DENOMINATO "AREA PRODUTTIVA"  
IN STRADA VECCHIA POZZO S. EVASIO -  
REALIZZAZIONE DI OPERE DI VIABILITA' E SERVIZI A  
RETE ANNESSI"

R.U.P. - Geom. Mario Tarducci		Rilevi Planometrici:	
Progettista: Ing. Alessandro Pizzarello		- Individuazione planimetrica degli interventi	
Geom. Mario Tarducci		- Individuazione su mappa catastale	
EDIZIONE INIZIALE	00	00	00
DATA	00/00/00	DATA	00/00/00
FILE :	00	FILE :	00
003A - ELABORATI GRAFICI	00	00	00